

栄

台

Y・宗像  
50

Y・米本  
100

M・高根谷  
350

M・八千代緑が丘  
400

M・志津エーカリ  
700

M・大和田  
700

M・白井  
500

M・北習志野  
550

M・勝田谷村上  
350

M・志津駅前  
300

薬円台  
1800

M・八千代台  
450

M・大久保西部  
300

A・東習志野  
300

M・実籾  
50

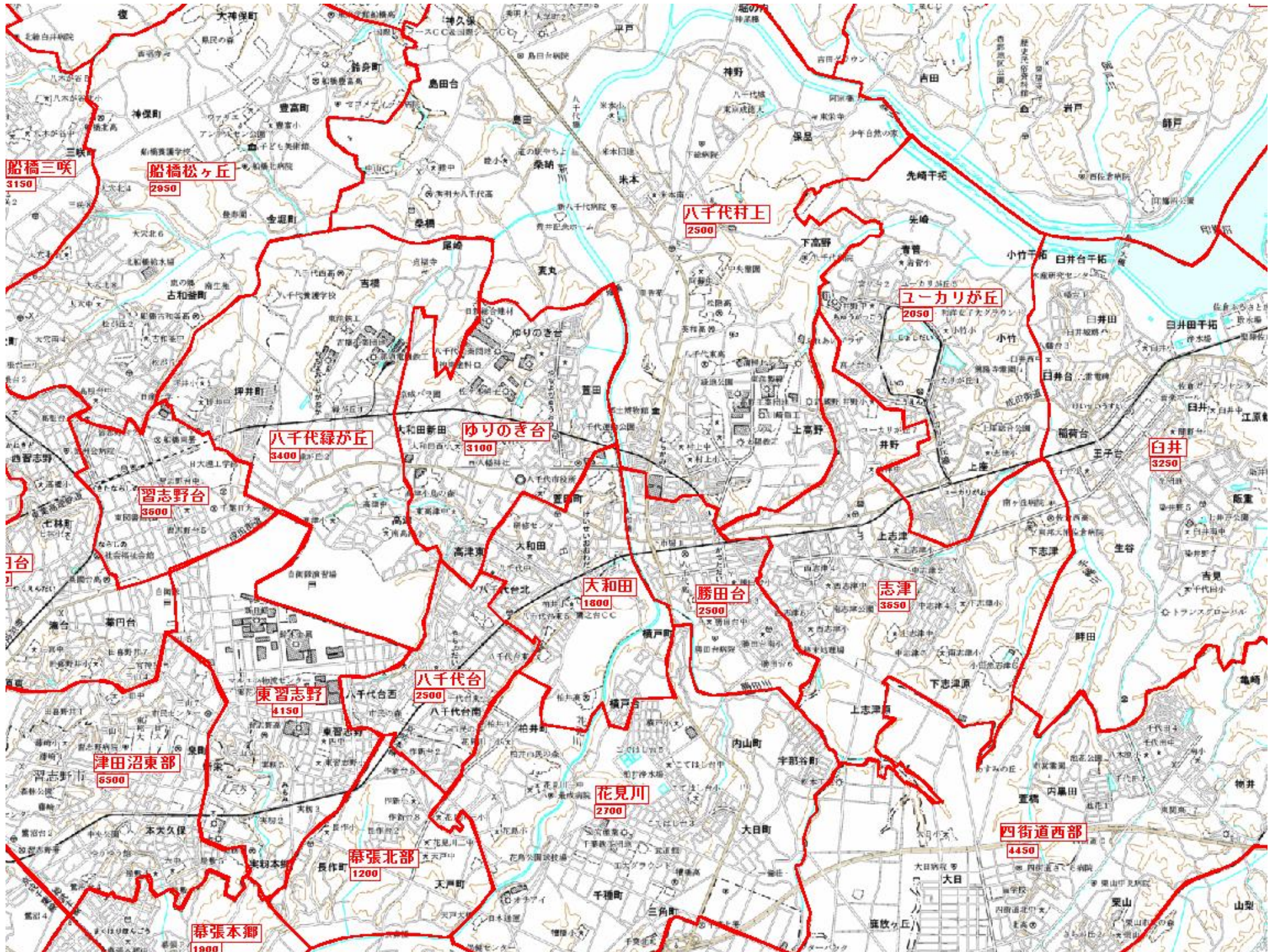
Y・花見川団地  
100

Y・花見川  
100

M・大久保東部  
350

M・韮張北部  
150

M・四街道  
1000



船橋三咲  
3150

船橋松ヶ丘  
2950

八千代村上  
2500

ユーカリが丘  
2050

八千代緑が丘  
3400

ゆりのき台  
3100

白井  
3250

習志野台  
3600

大和田  
1800

勝田台  
2500

志津  
3650

八千代台  
2500

東習志野  
4150

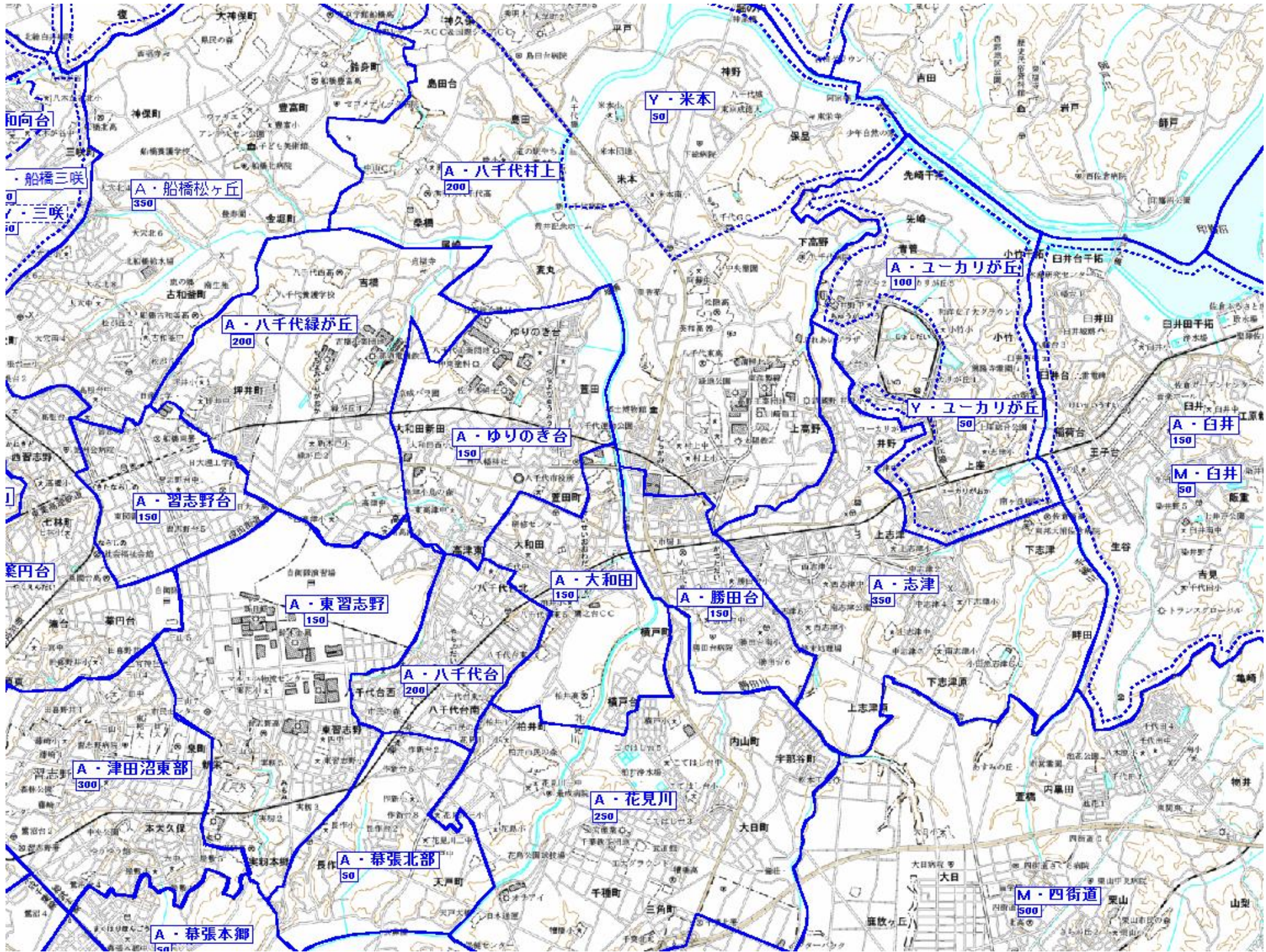
津田沼東部  
6500

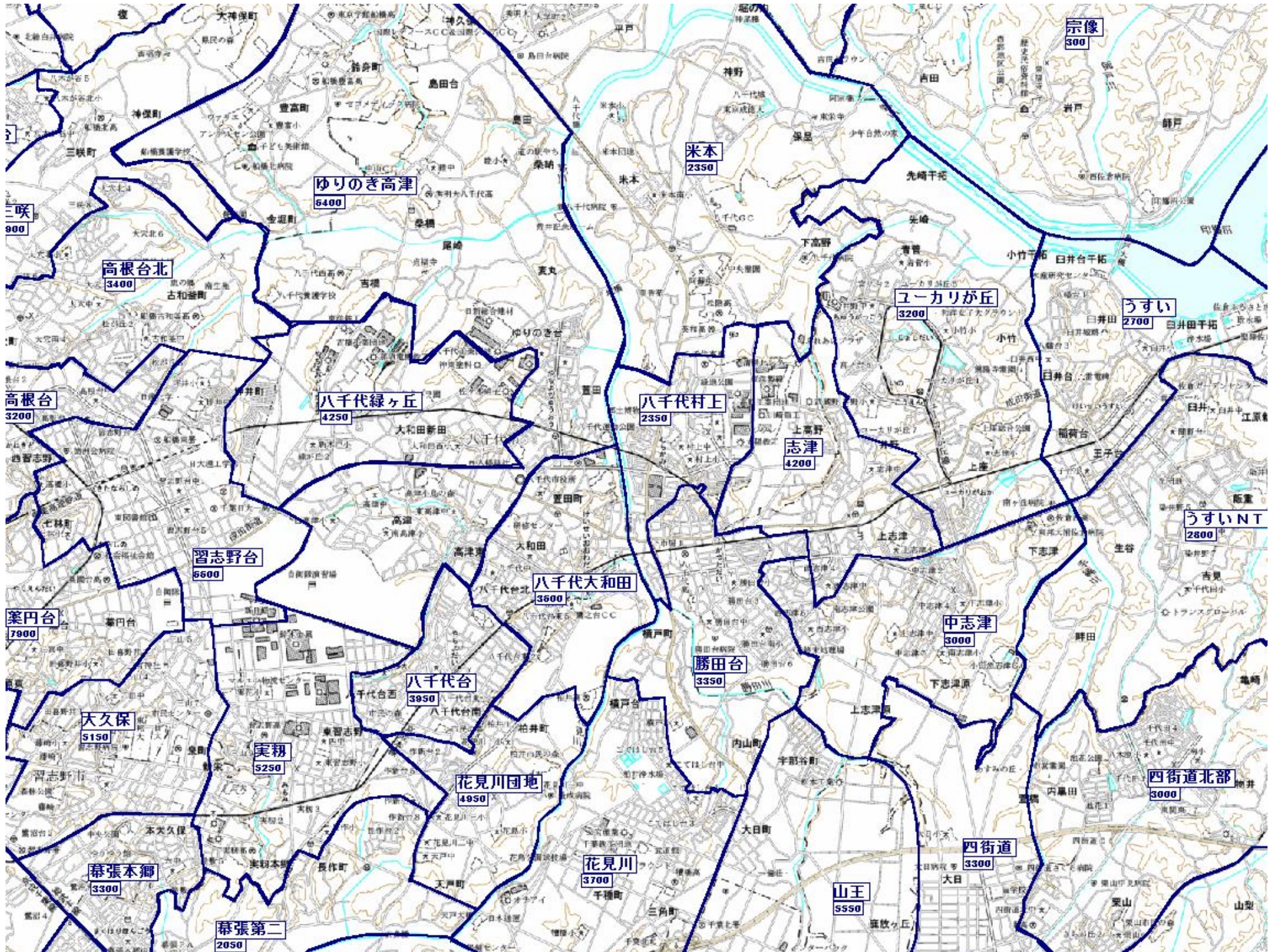
花見川  
2700

幕張北部  
1200

幕張本郷  
1900

四街道西部  
4450





宗像  
300

米本  
2350

ゆりのき高津  
6400

高根台北  
3400

ユーカリが丘  
3200

うすい  
2700

三咲  
900

高根台  
3200

八千代緑ヶ丘  
4250

八千代村上  
2350

志津  
4200

うすいNT  
2800

習志野台  
6600

八千代大和田  
3600

薬円台  
7900

中志津  
3000

八千代台  
3950

勝田台  
3350

大久保  
5150

実務  
5250

花見川団地  
4950

花見川  
3700

四街道北部  
3000

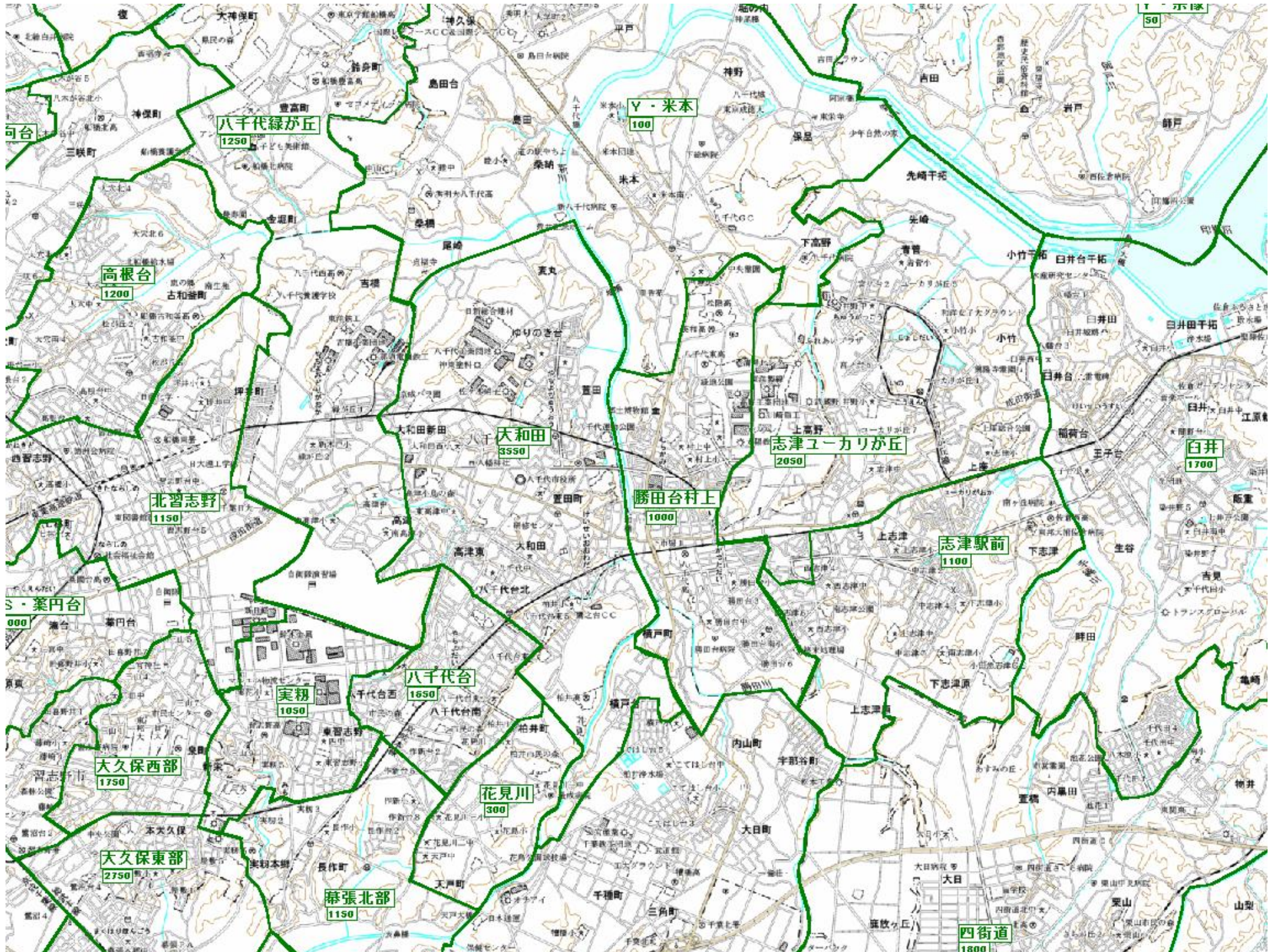
四街道  
3300

暮張本郷  
3300

暮張第二  
2050

山王  
5550





八千代緑が丘  
1250

高根台  
1200

北習志野  
1150

S・薬円台  
900

大久保西部  
1750

天久保東部  
2750

八千代台  
1650

実籾  
1050

花見川  
300

大和台  
3550

勝田台村上  
1000

志津ユーカリが丘  
2050

志津駅前  
1100

白井  
1700

四街道  
1800

藤張北部  
1150

大日  
1800

50